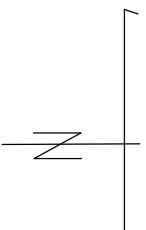
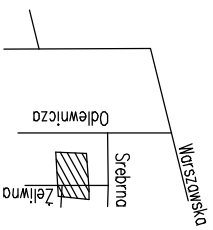


szkic orientacyjny skala 1:1000

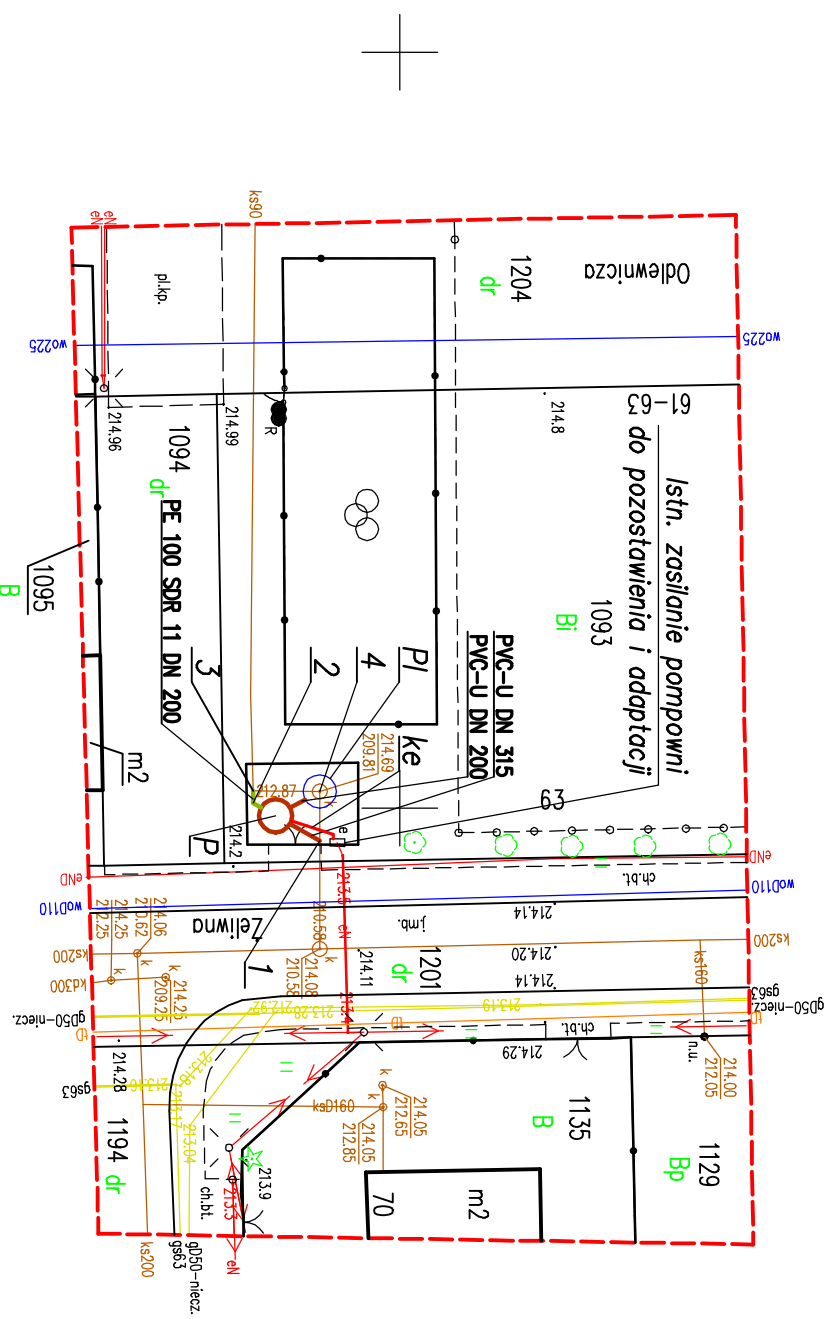


Poswiadcza się, że niniejszy dokument został opracowany w wyniku prac geodezyjnych i kartograficznych, których rezultaty zawiera operat. techniczny pozytywnie zweryfikowany i wpisany do ewidencji materiałów pomiarowego zasobu geodezyjnego i kartograficznego. Jednocześnie informuję, że jestem świadomy odpowiedzialności karnej za złożenie fałszywego oświadczenia.

Identyfikator zgłoszenia prac geodezyjnych	POD/GK.6640.1636.2023
Organ służby geodezyjnej, który otrzymał zgłoszenie	Starosta Łódzki, Wschodni
Wykonawca prac geodezyjnych	Bogdan Matecki
Nr oraz data sporządzenia dokumentu zawierającego wynik pozytywnej weryfikacji	Protokoł nr POD/GK.6640.1636.2023_1 z dnia 21.06.2023 r.
Imię, nazwisko oraz nr uprawnień zawodowych kierownika prac	Bogdan Matecki upr. nr 7223

MAPA DO CELÓW PROJEKTOWYCH	
Koluski ul. Żelwno 63 działka nr 1093	
Oznaczenie zgłoszenia pracy geodezyjnej	POD/GK.6640.1636.2023
Jednostka ewidencyjna	100608_2
Obreń ewidencyjny	koluski miasto
	100607_4.0005
	5
	1 : 500
Nazwa układu współrzędnych	prostokątnych płaskich Kroszstadt 60
Oznaczenie granic obszaru, który był przedmiotem aktualizacji	-----
Służbności, granitowe mające wpływ na zagospodarowanie gruntów zlokalizowanych w granicach projektowanej inwestycji	Nie badano
Nie wyklucza się istnienia w terenie innych niż wskazanych na niniejszej mapie urządzeń podziemnych, które nie zostały zgłoszone do inwentaryzacji lub o których brak jest informacji w instytucjach brązowych.	
GEODETA UPRAWNIONY Bogdan Matecki 92-701 Kolonko 53 tel. 605 409 956 NIP 729-110-43-79	
Bogdan Matecki uprawnienia GURK nr 7223	
Łódź, 05.06.2023r.	
Imię i nazwisko, nr uprawnień oraz data i podpis geodety uprawnionego	
Nazwa / Imię i nazwisko wykonawcy	

7418950
5735800



- Legenda:**
- Projektowana kanalizacja sanitarna grawitacyjna
 - Projektowana kanalizacja sanitarna ciśnieniowa
 - — Projektowana pompownia ścieków sanitarnych — P
 - g1 — Punkty charakterystyczne projektowanej inwestycji
 - Pl — Istniejąca pompa ścieków sanitarnych — zbiornik do adaptacji na osadnik
 - ke — Projektowany kabel zasilający pompownie ścieków z istniejącej RG

7419050
5735700

INWESTOR:	Koluszkowskie Przedsiębiorstwo Gospodarki Komunalnej sp. z o.o 95-040 Koluski ul. Mickiewicza 4		SKALA: 1:500
NAZWA ZADANIA:	Rozbudowa przepompowni ścieków przy ul. Żelwniej w Koluszkach		
TRZEŚĆ RYSUNKU:	PLAN ZAGOSPODAROWANIA TERENU		
FUNKCJA:	IMIĘ I NAZWISKO:	SPECJALNOŚĆ:	NR UPRAWNIENI:
PROJEKTOWAŁ:	A. Goleniewski	INSTALACYJNA W ZAKRESIE SIECI INST. I URZĄDZ. CIĘPLNYCH, WENTYL., GAZ., WODOCIĄG. I KANAŁ.	LOD/2339/ POBS/14
SPRAWDZIŁ:	P. Bobrowski	INSTALACYJNA W ZAKRESIE SIECI INST. I URZĄDZ. CIĘPLNYCH, WENTYL., GAZ., WODOCIĄG. I KANAŁ.	MAZ/0201 /POOS/07
			DATA: 07.2023
			PODPIS: 1